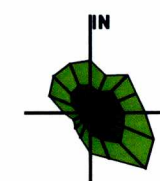
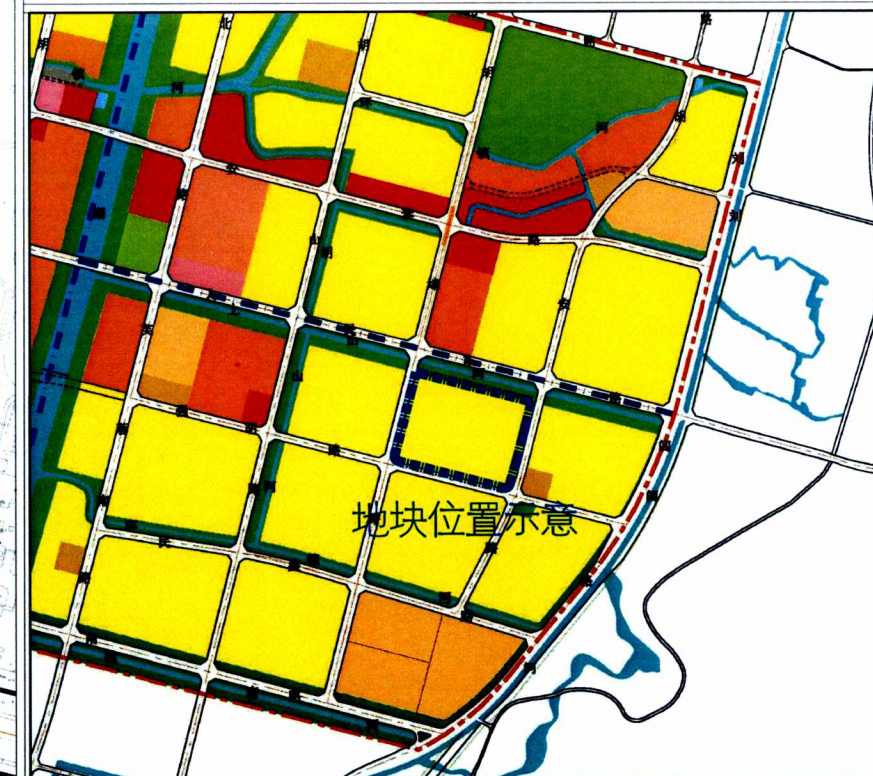


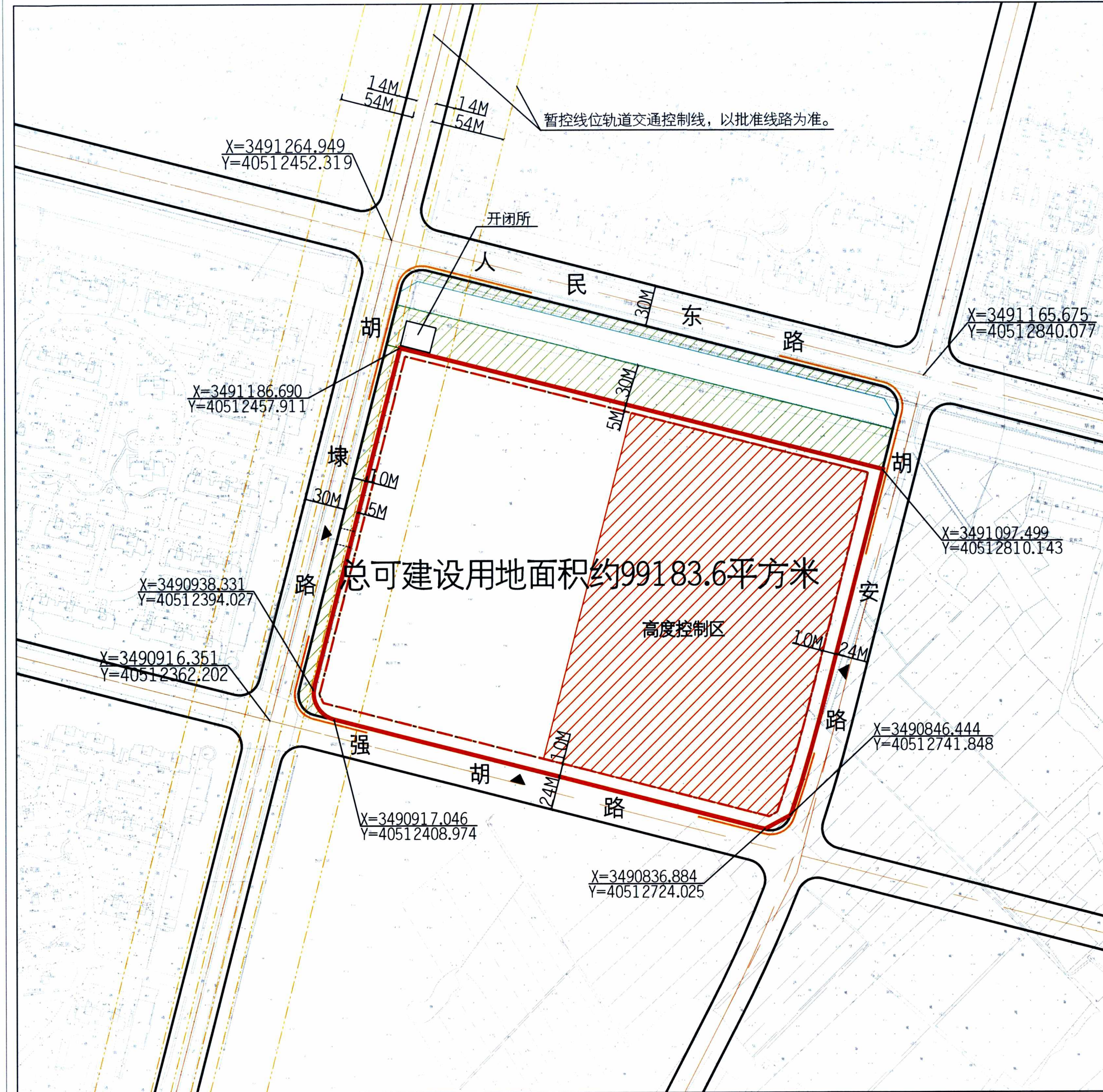
# 地块区位图



说明：  
本地块一年内未签订国有土地使用权出让合同的，地块规划图自行失效。

## 图例

- [Symbol] 道路红线及中心线
- [Symbol] 高压线及高压控制走廊
- [Symbol] 可建设用地范围线
- [Symbol] 轨道交通控制线
- [Symbol] 建筑控制线
- [Symbol] 文物保护范围
- [Symbol] 高层建筑控制线
- [Symbol] 现状保留建筑
- [Symbol] 地下空间控制线
- [Symbol] 绿地范围
- [Symbol] 禁止机动车出入口控制线
- [Symbol] 尺寸标注
- [Symbol] 机动车开口方向
- [Symbol] 高度控制区
- [Symbol] 坐标标注



## 无锡市自然资源和规划局地块规划图

地块位置	胡安路-胡强路-胡埭路-人民东路		
地块名称	胡埭路与人民东路交叉口东南侧地块	地块编号	XDG-2022-29号
所属行政区	滨湖区	日期	2022年6月

